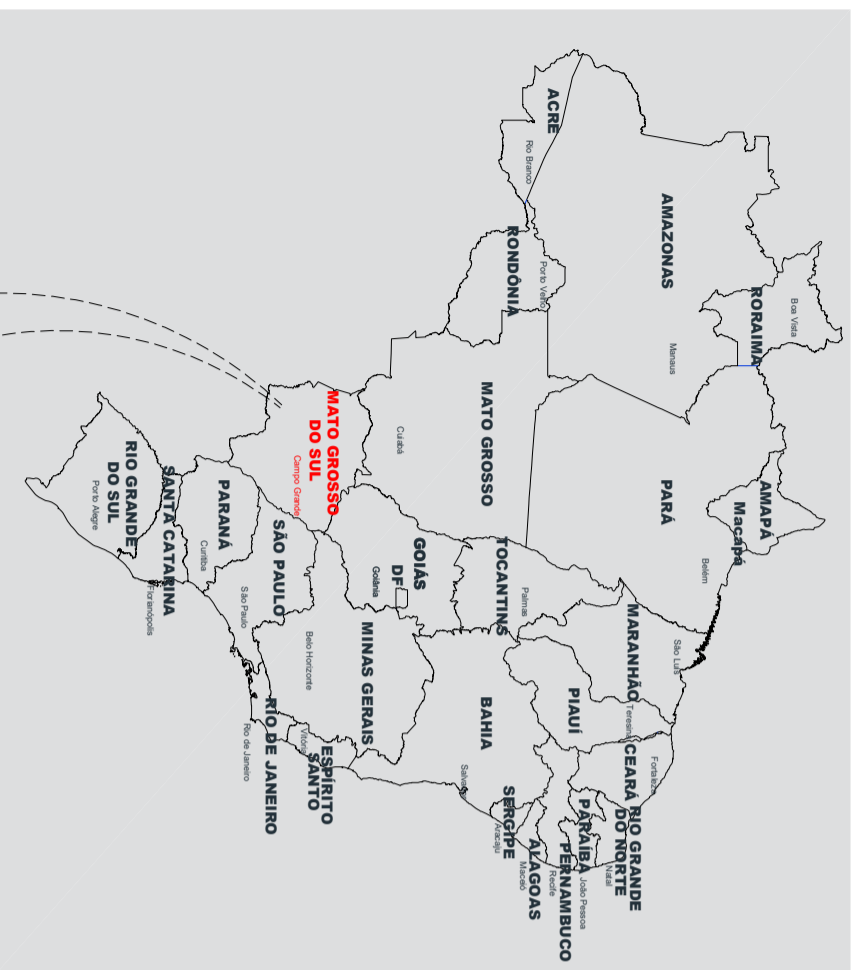


Nº	DATA	REVISÃO	APROVADO	DESENHOS DE REFERÊNCIA	NÚMEROS

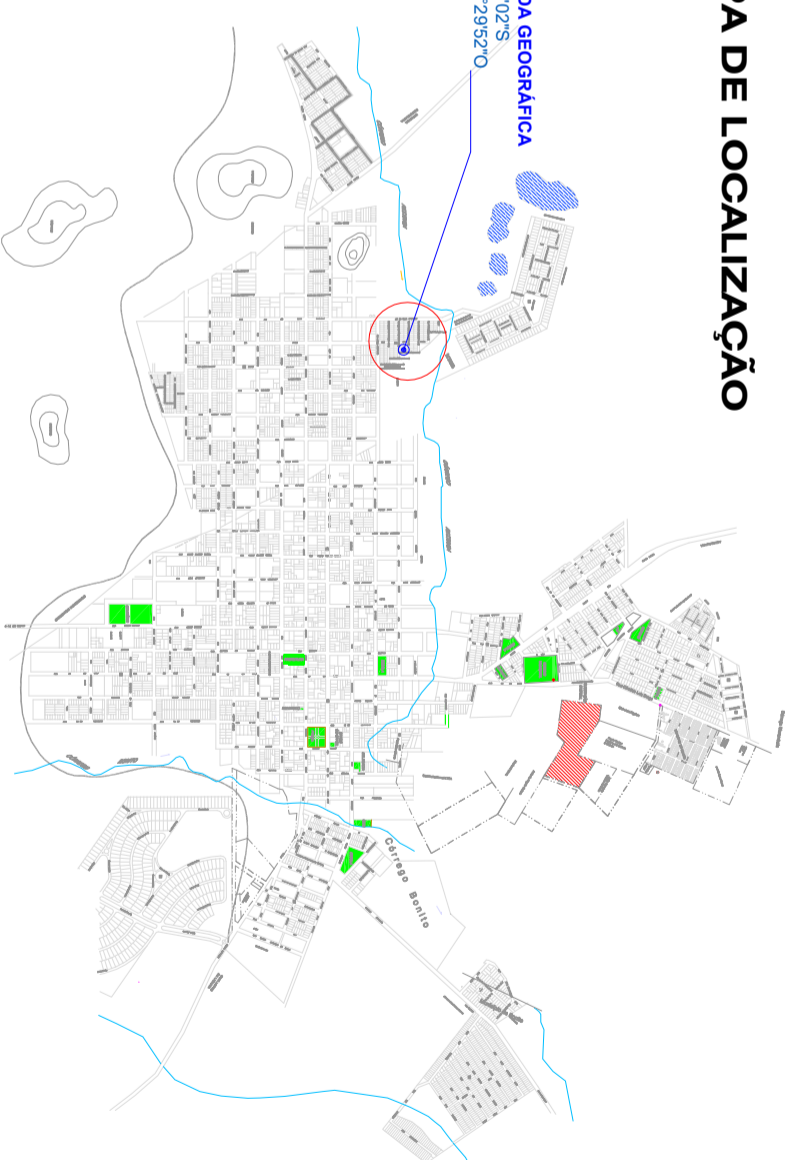


BRASIL

MATO GROSSO DO SUL

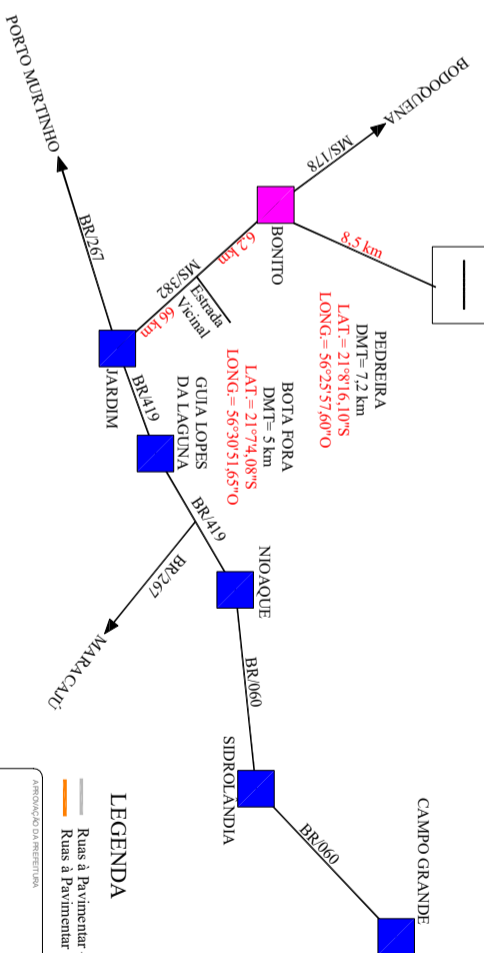
MAPA DE LOCALIZAÇÃO

COORDENADA GEOGRÁFICA
 Latitude: 21°7'02"S
 Longitude: 56°29'52"O




CROQUI ESQUEMÁTICO DA LOCALIZAÇÃO DE JAZIDAS

JAZIDA DE CASCALHO
 DMT= 8,5 km
 LAT= 21°8'10,00"S
 LONG= 56°26'33,70"



Vias à Pavimentar - Bairro Jardim Boa Vista



LEGENDA

- Ruas à Pavimentar - Capa Asfáltica
- Ruas à Pavimentar - Blocos Intertravados

PREFEITURA MUNICIPAL DE BONITO / MS
 SECRETARIA MUNICIPAL DE OBRAS

TIPO DE OBRAS: INFRAESTRUTURA
 PAVIMENTAÇÃO ASFALTICA EM TSD. PAVIMENTAÇÃO ASFALTICA EM CONCRETO E DRENAGEM DE ÁGUAS PLUVIAIS

LOCAL: BONITO / MS
 JARDIM BOA VISTA

PROJETO

PROJETO EXECUTIVO
 MAPA DE LOCALIZAÇÃO

ML-01

ESTADO	SESCALA	DATA	REVISÃO	SISTEMA
MS		JULHO 2021		